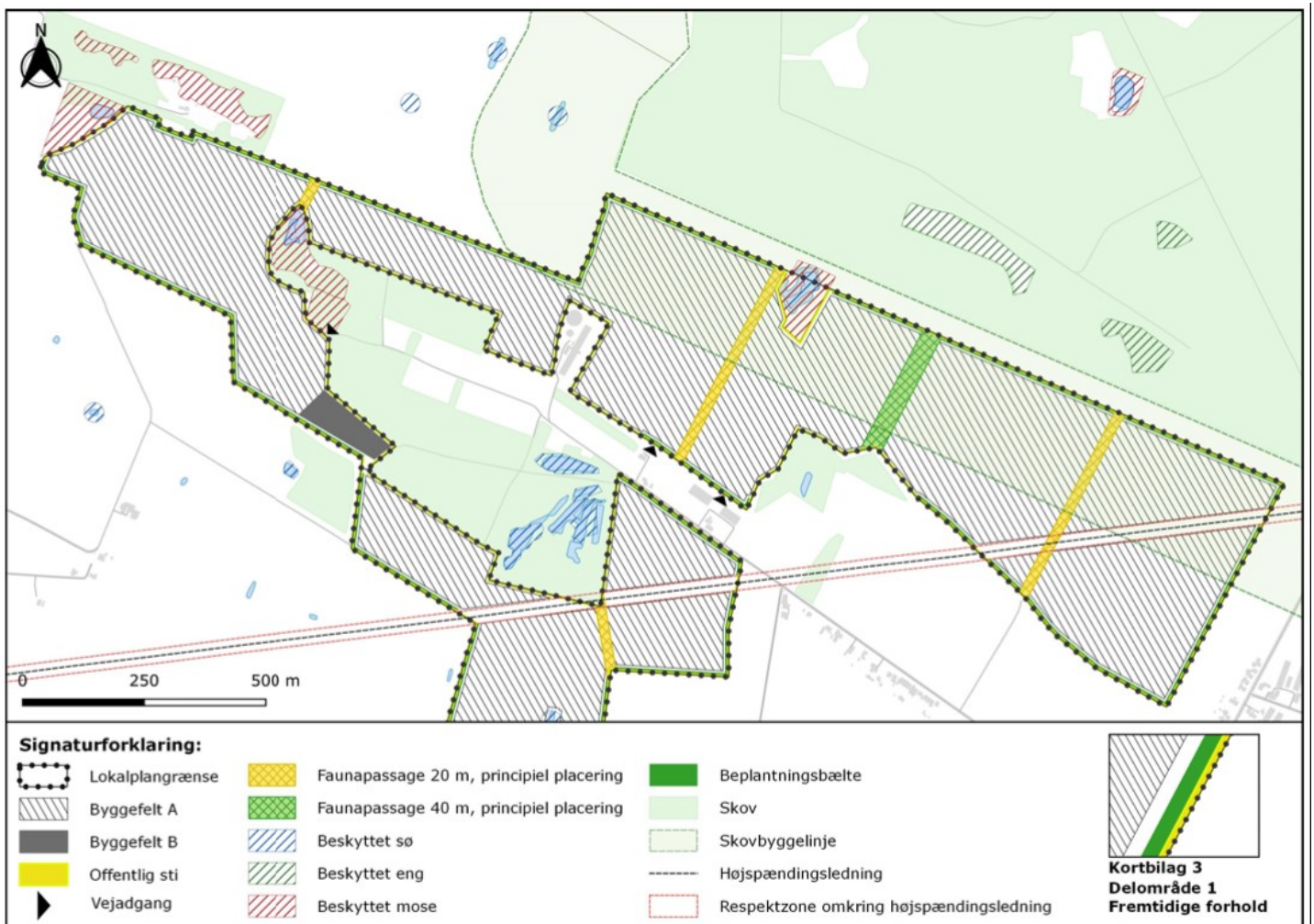


## Grænge, Guldbogssund Kommune

Vil du læse mere om anlægget, kan du læse lokalplanen, som du finder ved at trykke på [dette](#)

### Anlægget kort beskrevet

Størrelse	183 ha
Udformning	Anlægget får ikke en 'genkendelig' geometrisk form, men spreder sig lidt i nogle 'korridorer' og 'klumper' i landskabet.
Nærmeste naboer	Omkring solcelleparken ligger marker, større skovarealer og enkelte boliger. Der bygges op til skovbrynene, men skovareal fældes ikke.
Afstand nærmeste nabo	Der er ned til få meter fra anlægget til nærmeste bolig. Dog ca. 150 m til nærmeste større samling af huse.
Beskyttet natur	Der er enkelte beskyttede søer indenfor området. Som hovedregel er den beskyttede natur uden for anlægget.
Beplantningsbælter	Solcelleparken omkranses af beplantningsbælter i en bredde af min. 5 meter langs lokalplanområdets afgrænsning.
Stier gennem anlæg	Der er en sti omkring den ene sø
Faunapassager	Der etableres mindst 5 faunapassager (se kort), der bl.a. skal forbinde skovarealer, så både større og mindre dyr kan bevæge sig mellem arealerne.



## Anlægget kort beskrevet

Størrelse	98 ha
Udformning	Solcellepanelerne vil max være 3,5 m højde.
Nærmeste naboer	I området omkring solcelleparken ligger boliger, landbrug og erhverv.
Afstand nærmeste nabo	Der sikres en afstand på mindst 30 meter til beboelser
Beskyttet natur	Beskyttede naturtyper (§3 natur) inden for anlægget udsparres og vil ikke kunne tilgås af udefrakommende
Beplantningsbælter	Det meste af anlægget inddæmmes af beplantningsbælter med en bredde på mindst 6 meter og en højde på mindst 4 meter.
Stier gennem anlæg	Der vil ikke være cykelstier, trædestier eller lign. der gør det muligt at bevæge sig gennem anlægget.
Faunapassager	-



## Anlægget kort beskrevet

Størrelse	14 ha
Udformning	Solpanelerne vil have en højde på max 2,9 m.
Nærmeste naboer	Anlægget vil ligge umiddelbart syd for den lille by Mesballe.
Afstand nærmeste nabo	Der vil være ned til ca. 50 m fra solpanelerne til nærmeste nabo.
Beskyttet natur	-
Beplantningsbælter	Det meste af anlægget omkranses af 5 m brede beplantningsbælter bestående af både nye og gamle træer. Der stilles krav om, at bæltene skal holdes i en højde på mindst 6 m.
Stier gennem anlæg	-
Faunapassager	Det fremgår ikke om der vil være faunapassager.



### Signaturforklaring

Lokalplanafgrænsning: ●●●●

Byggefelter: □

Vejadgange: ▶

Trampesti: —

Servicevej: —

Beplantningsbælte bevares og suppleret: ■

Beplantningsbælte, etableres: ■

—

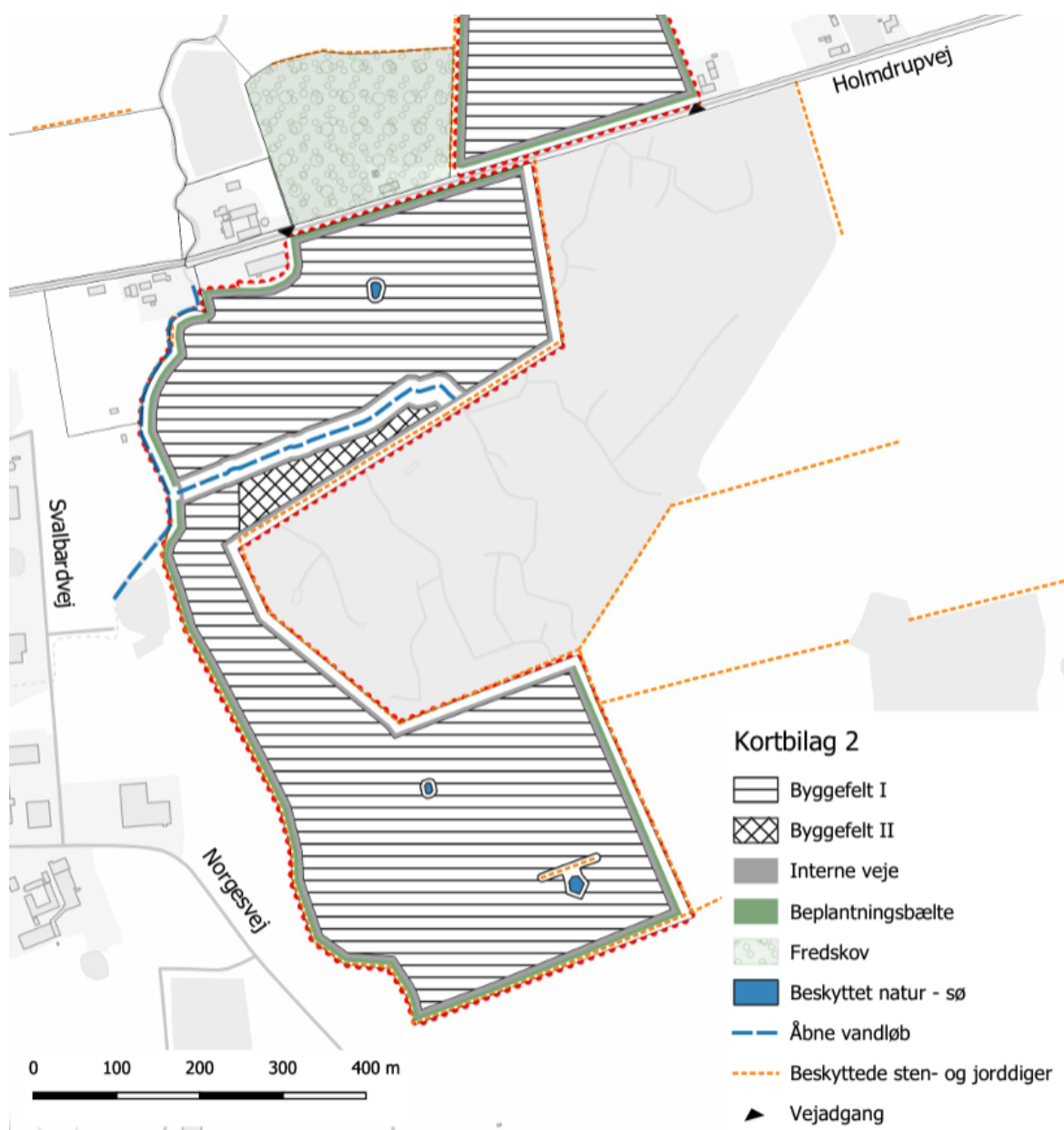
### KORTBILAG 2

Lokalplankort, områdets anvendelse

Målforhold: 1:5.000

## Anlægget kort beskrevet

Størrelse	37 ha
Udformning	Solpaneler må være op til 3 m høje
Nærmeste naboer	Anlægget placeres umiddelbart øst for byen Tved. Den del af byen der ligger nærmest anlægget er et erhvervsområde. Der ligger dog enkelte fritliggende boliger.
Afstand nærmeste nabo	Nærmeste ligger hhv. 7 og 17 m fra lokalplanområdet.
Beskyttet natur	Omkring anlægget findes både beskyttede og ikke-beskyttede vandløb. Begge friholdes med en respektafstand, der gør dem tilgængelige til drift/pleje. Beskyttede søer inden for området udsparres, men der vil ikke være offentlig adgang.
Beplantningsbælter	Omkring anlægget etableres 5 m brede beplantningsbælter (højden fremgår ikke).
Stier gennem anlæg	Langs kanten etableres serviceveje befæstet med enten grus eller som kørespor tilsået med græs. Det fremgår ikke om servicevejene er tilgængelige for offentligheden, men det synes umiddelbart ikke at være tilfældet.
Faunapassager	-

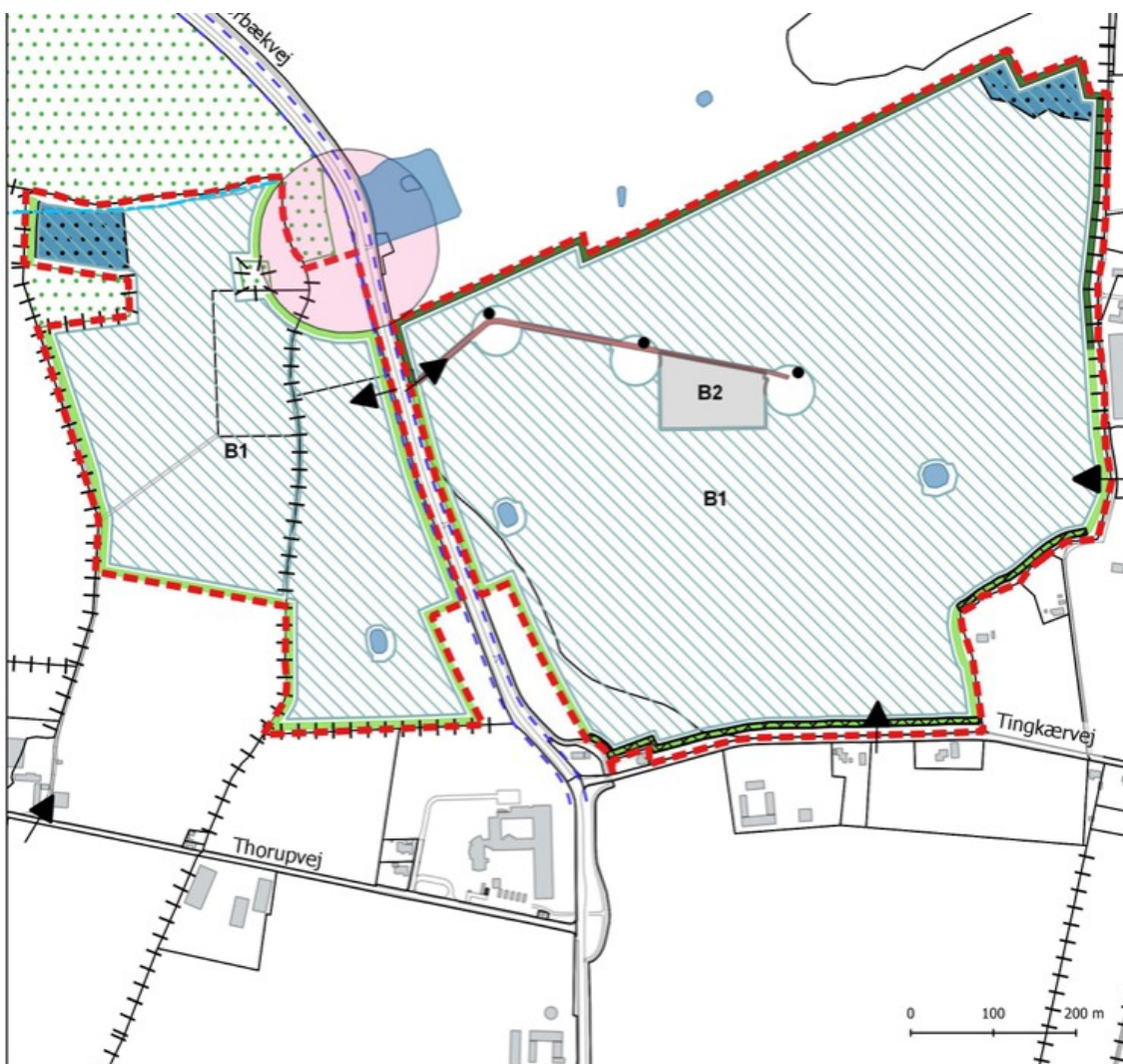


# Fraugde, Odense Kommune

Vil du læse mere om anlægget, kan du læse lokalplanen, som du finder ved at trykke på [dette link](#).

## Anlægget kort beskrevet

Størrelse	73 ha
Udformning	Solpaneler må max være 3,5 m høje.
Nærmeste naboer	I området omkring solcelleparken ligger boliger, landbrug og erhverv.
Afstand nærmeste nabo	Solcelleparken vil næsten støde helt op til nærtliggende fritliggende boliger, kun adskilt af en vej samt beplantningsbælter.
Beskyttet natur	Beskyttede naturarealer inden for området udsparres, men gøres ikke tilgængelige ved stier eller lign.
Beplantningsbælter	Omkring hele solcelleparken laves et beplantningsbælte bestående af 5 rækker med en bredde på i alt 7,5 m.
Stier gennem anlæg	Der anlægges interne serviceveje, men der er ellers ikke beskrevet intentioner om stiforbindelser.
Faunapassager	-



- - - Grænse for lokalplanens område
- - - Vejbyggelinje
- ▨ Beplantning - flereammetrær
- ▨ Beskyttede diger
- ▨ Byggefelter - område til solceller
- Eksisterende vindmøller
- ▨ Beplantning - lav
- ▨ Beskyttede §3 naturtyper
- ▨ Byggefelter - område til teknik
- - - Servicevej til vindmøller
- ➔ Vejadgang
- ▨ Beskyttede §3 natur - vandløb
- ▨ Lavinger
- ▨ Beplantning - høj
- ▨ Fortidsmindebeskyttelseslinje
- ▨ Fredskov

XXX, XXX Kommune

XXX, XXX Kommune